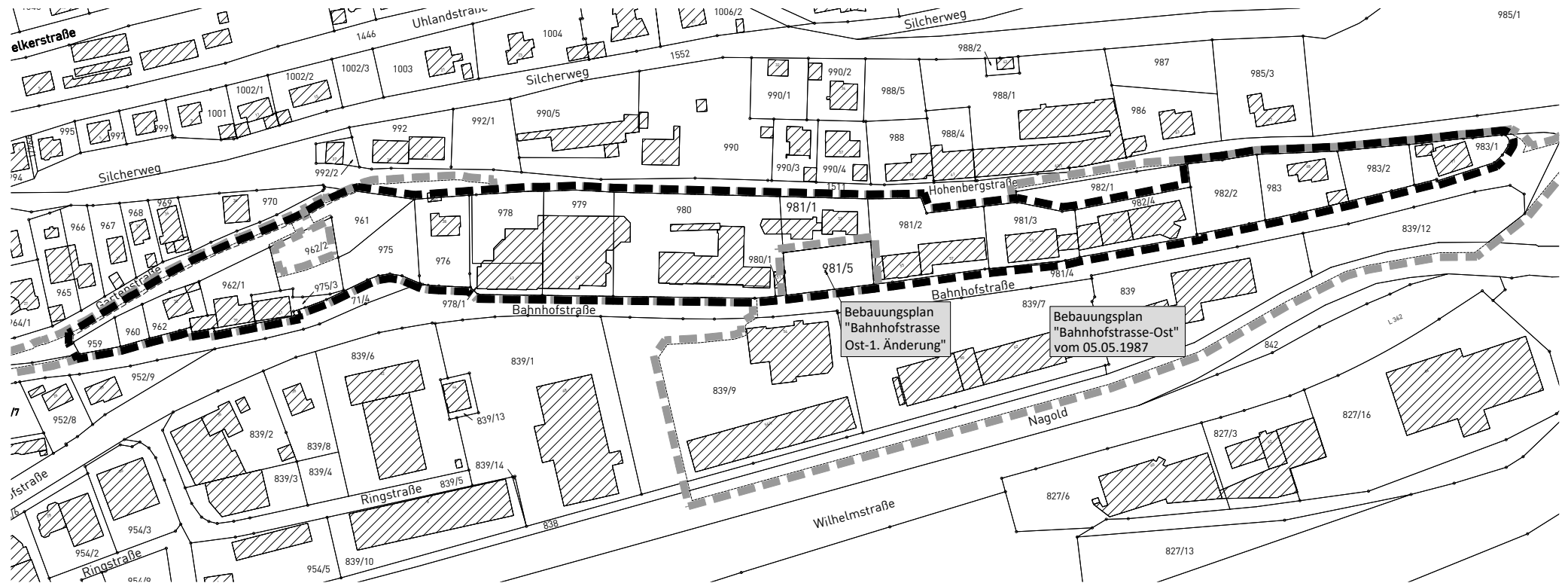




# Bebauungsplan "Bahnhofstraße-Ost - 2. Änderung"

in Altensteig  
Landkreis Calw

## ABGRENZUNGSPLAN



 Grenze des räumlichen Geltungsbereichs des Bebauungsplanes (§ 9 Abs. 7 BauGB)

 Grenze des räumlichen Geltungsbereichs der genehmigten Bebauungspläne

|                    |          |  |                              |
|--------------------|----------|--|------------------------------|
| Maßstab: 1 : 2.500 |          | Projektnummer: 13391<br>Plannummer: 13391/abgr-2.1 |                              |
| Gez./Geä.          | Datum    | Änderungsvermerk                                   | Grundlage: ALKIS-2021_UTM_92 |
| Stadt Altensteig   | 12.10.22 | -  |                              |
| SP/Gf              | 31.07.24 | geänderte Fassung, Layout und Datum                |                              |
|                    |          |  |                              |
|                    |          |  |                              |

 **GFRÖRER**  
INGENIEURE



info@gf-kom.de  
www.gf-kommunal.de  
Tel +49 7485-9769-0

